

SEZIONE AA'

N

Genivolta
Via Dosso
190470002
q. 69 m s.l.m.

Soresina
Loc. Moscona
190980006
q. 68.6 m s.l.m.

Soresina
via Bergamo
190980003
q. 69.9 m s.l.m.

Soresina
via Bergamo
190980007
q. 69.9 m s.l.m.

Soresina
via Bertelli
190980002
q. 67.1 m s.l.m.

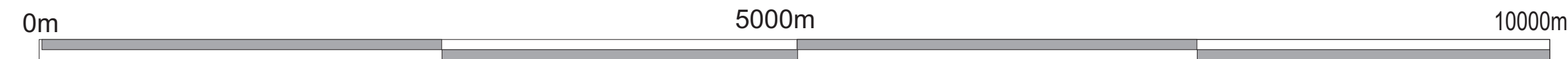
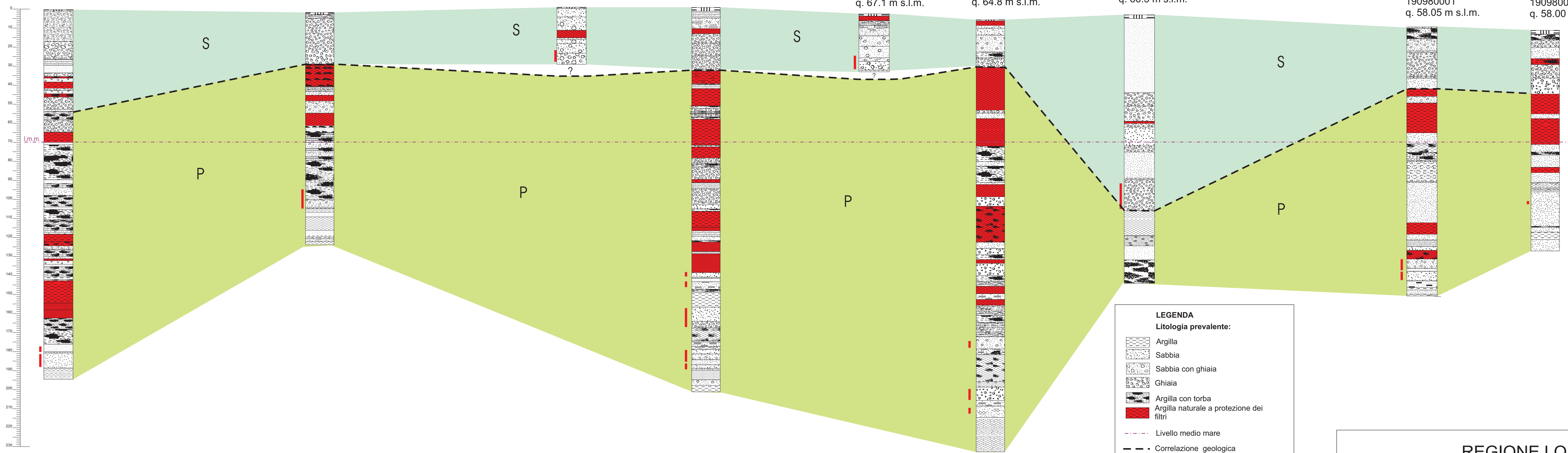
Soresina
Campo Sportivo
190980005
q. 64.8 m s.l.m.

Soresina
Olzano Barbisina
190980004
q. 66.5 m s.l.m.

Cappella Cantone
Santa Maria Sabboni
190980001
q. 58.05 m s.l.m.

Cappella Cantone
Santa Maria Sabboni
190980002
q. 58.00 m s.l.m.

S



LEGENDA
Litologia prevalente:

- Argilla
- Sabbia
- Sabbia con ghiaia
- Ghiaia
- Argilla con torba
- Argilla naturale a protezione dei filtri

--- Livello medio mare
- - - Correlazione geologica
| Filtro drenaggio

S Litozona superficiale sabbiosa:
acquifero freatico, molto vulnerabile soprattutto nelle aree vallive.

P Litozona profonda:
- parte superiore: alternanze argillose e sabbiose, acquiferi artesiani con discreta protezione;
- parte inferiore: depositi argillosi, acquiferi artesiani con buona protezione.

SEZIONE BB'

NO

Soresina
Via Asilo Verta
190980001
q. 66 m s.l.m.

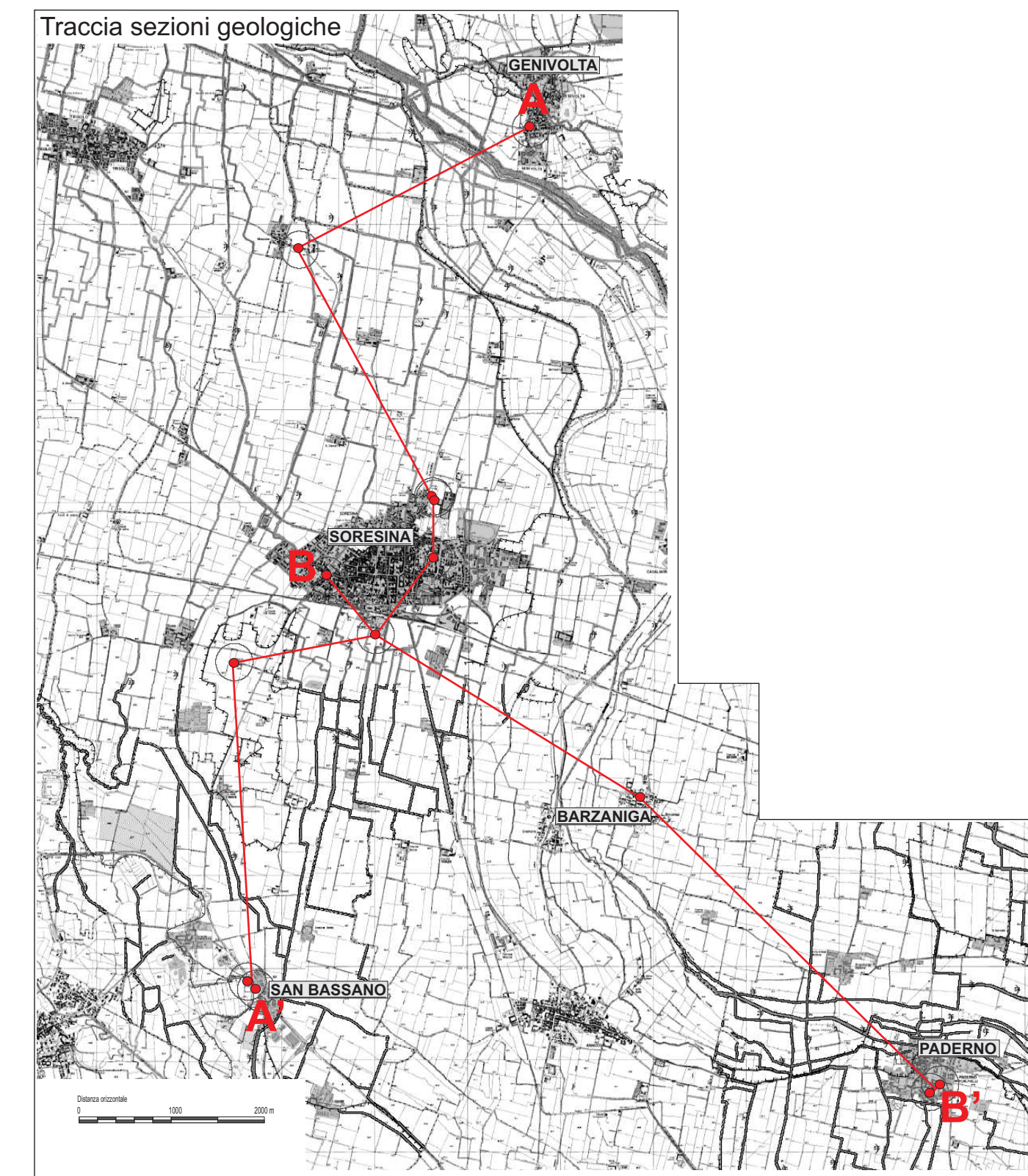
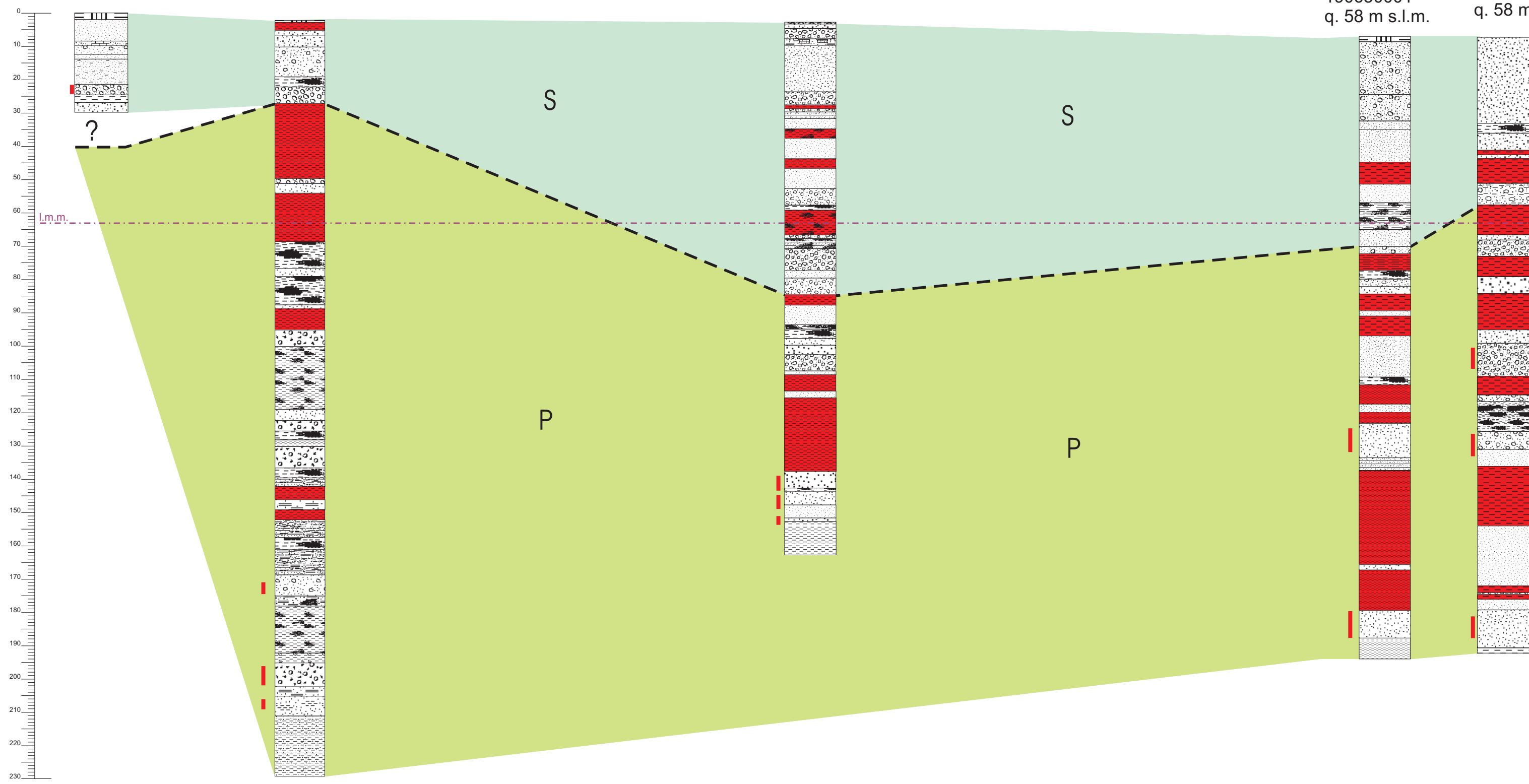
Soresina
Campo Sportivo
190980005
q. 64.8 m s.l.m.

Annicco
Barzaniga, via Mazzolari
190030005
q. 60 m s.l.m.

Paderno P
Via IV Novembre
190650001
q. 58 m s.l.m.

Paderno P
Via Volta
190650002
q. 58 m s.l.m.

SE



REGIONE LOMBARDIA
terre dei navigli

(Cappella Cantone, Genivolta, Paderno Ponchielli, Soresina)

PROVINCIA DI CREMONA

Riduzione area di rispetto dei pozzi pubblici

(D.G.R. 27.06.96 n. 6/15137 e D.G.R. 10.04.03 n. 7/12693)

Sezioni geologiche
Allegato 4



IL GEOLOGO
Dr Giovanni Bassi
149-036-09