



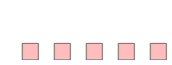


-  AMBITI DEI NUCLEI DI ANTICA FORMAZIONE DI ELEVATO INTERESSE STORICO CULTURALE
-  BENE OGGETTO DI VINCOLO
-  BENI, MONUMENTI E AMBITI DI PREGIO STORICO ARCHITETTONICO
-  TUTELA DELLA CORTINA EDILIZIA SU UN LATO
-  TUTELA DELLA CORTINA EDILIZIA SU ENTRAMBI I LATI

## MODALITA' DI INTERVENTO AMMESSE

-  RESTAURO CONSERVATIVO
-  RISANAMENTO CONSERVATIVO
-  RISTRUTTURAZIONE
-  DEMOLIZIONE

Comune di Cumignano sul Naviglio

## terre dei navigli

Annico, Azzanello, Cappella Cantone, Casalbottano ed Uniti, Casalmorano, Castelvisconti, Cumignano sul Naviglio, Genivolta, Paderno Ponchielli, Soresina, Trigolo

## Piano delle Regole Integrato

### *Carta delle modalità di intervento sui Nuclei di Antica Formazione*

Adozione con delibera di C C nr ..... del ....

Pubblicazione .....

Approvazione con delibera di CC nr ..... del ....

Pubblicazione sul BURL .....

il Sindaco

l'Assessore

il Segretario Comunale

.....

.....

.....



Politecnico di Milano  
Dipartimento di Architettura e Pianificazione

il Progettista



TerrAria srl  
Area politiche urbanistiche e territoriali

LE VOCI DI LEGENDA RIFERITE AD ELEMENTI CHE NON TROVANO LOCALIZZAZIONE SUL TERRITORIO COMUNALE SONO COMUNQUE RIPORTATE POICHE' RIGUARDANO ELEMENTI PRESENTI NELLE TERRE DEI NAVIGLI

SCALA 1:1.000

